


LEGENDA

DI ZONIZZAZIONE



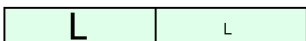
		ZONE RESIDENZIALI A1
		ZONE RESIDENZIALI A4
		ZONE RESIDENZIALI A6
		ZONE RESIDENZIALI A7
		ZONE RESIDENZIALI B1
		ZONE RESIDENZIALI B2
		ZONE RESIDENZIALI B3/A
		ZONE RESIDENZIALI B3/B
		ZONE RESIDENZIALI B N
		ZONE RESIDENZIALI B0
		ZONE C
		ZONA D2H2 ARTIGIANALE INDUSTRIALE COMMERCIALE DIREZIONALE DI NUOVO IMPIANTO
		ZONA D3 DEGLI INSEDIAMENTI ARTIGIANALI O INDUSTRIALI ESISTENTI
		ZONA C4H4 ARTIGIANALE COMMERCIALE DIREZIONALE COMPLEMENTARE ALLA RESIDENZA DI NUOVO IMPIANTO
/P = parcheggi		
		ZONA AGRICOLA E4 DI INTERESSE AGRICOLO PAESAGGISTICO
		ZONA AGRICOLA E5 DI PREMINENTE INTERESSE AGRICOLO
		ZONA AGRICOLA E6 DEGLI INSEDIAMENTI AGRICOLI
		ZONA AGRICOLA EU AGRICOLA UNIVERSITARIA
		ZONA AGRICOLA EU/E AGRICOLA UNIVERSITARIA EDIFICABILE
		ZONA AGRICOLA EQ PER ATTIVITA' IPPICHE
		ZONA AGRICOLA F4 DI TUTELA AMBIENTALE
		AMBITO TERRITORIALE DELLA BRESSANA
		PARCO URBANO COMPRESORIALE
		ZONE (VP) DI VERDE PRIVATO
		ZONE E SST ATTREZZATURE PRIVATE PER SPORT SVAGO E TEMPO LIBERO IN ZONA AGRICOLA



ZONE ACT ATTREZZATURE CICLO TURISTICHE



ZONE SDI DEPOSITO TEMPORANEO INERTI



ZONE PER ATTREZZATURE E SERVIZI

- P: parcheggio
- COP: chiesa - opere parrocchiali
- CCC: diritti democratici - vita associativa
- CS: centro sociale
- B: biblioteca
- T: teatro
- NI: nido dell'infanzia
- SI: scuola dell'infanzia
- SPR: scuola primaria
- SSP: scuola secondaria di primo grado
- SSR: servizio sanitario residenziale
- NP: cimitero
- V: verde pubblico - verde di quartiere - area gioco - nucleo elementare di verde
- SP: attrezzature ricreative e sportive
- D: depuratore
- DP: deposito
- PC: sede protezione civile
- M: museo
- E: ecopiazzola
- V-NS: verde pubblico (fuori standard)
- ST: servizi tecnologici (acquedotto - metano - telefono - ecc.)
- SC: seminario di Castellerio



CORSI D'ACQUA A CIELO LIBERO



A.R.I.A. N. 15 DEL CORMOR (AREE DI RILEVANTE INTERESSE AMBIENTALE)



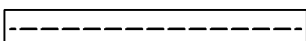
AMBITO DI TORBIERA



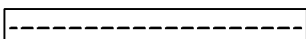
AMBITO DI TUTELA C4 - VALLE DEL CORMOR - (TAV. 17 DEL P.U.R.)



PERCORSI CICLABILI



FASCIE DI RISPETTO STRADALE



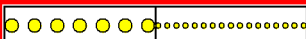
FASCIE DI RISPETTO SANITARIO



PREVISIONI DI AMPLIAMENTO DELLA VIABILITA' PUBBLICA



VIABILITA' ESISTENTE



IPPOVIA



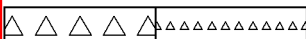
DISCARICA CHIUSA



AREA DI CONVENZIONE



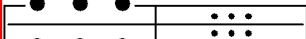
BENE SOGGETTO A VINCOLO CULTURALE DI CUI A DLGS 42/2004, P. II




BENE SOGGETTO A VINCOLO PAESAGGISTICO DI CUI A DLGS 42/2004, P. III, LIMITE DA CORSO D'ACQUA




PRATO STABILE NATURALE COMPRESO NELL'INVENTARIO REGIONALE, PERIMETRO



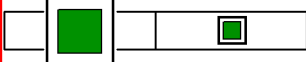
ELETTRODOTTO DI ALTA TENSIONE



GASDOTTO, DORSALE O ALLACCIAMENTO COMUNALE



ACQUEDOTTO, ADDUTTRICE



ALLEVAMENTO ZOOTECNICO DI CONSISTENZA SUPERIORE A 50 UBA